

# 通学路対策箇所図

苧田町立苧田小学校区

1-1. 幸町6丁目付近



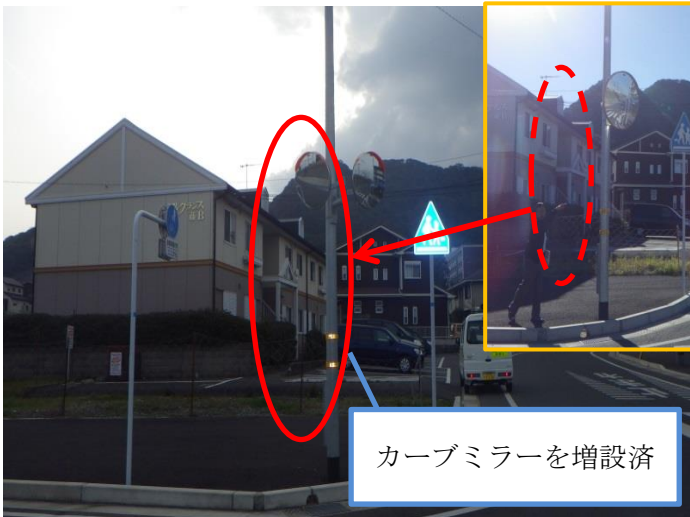
速度注意の看板を設置済

1-2. 大字苧田 長畑踏切から県道254号線に向かう直線道路



路側帯・防護柵  
設置済

1-3. 大字提 高架下トンネル付近

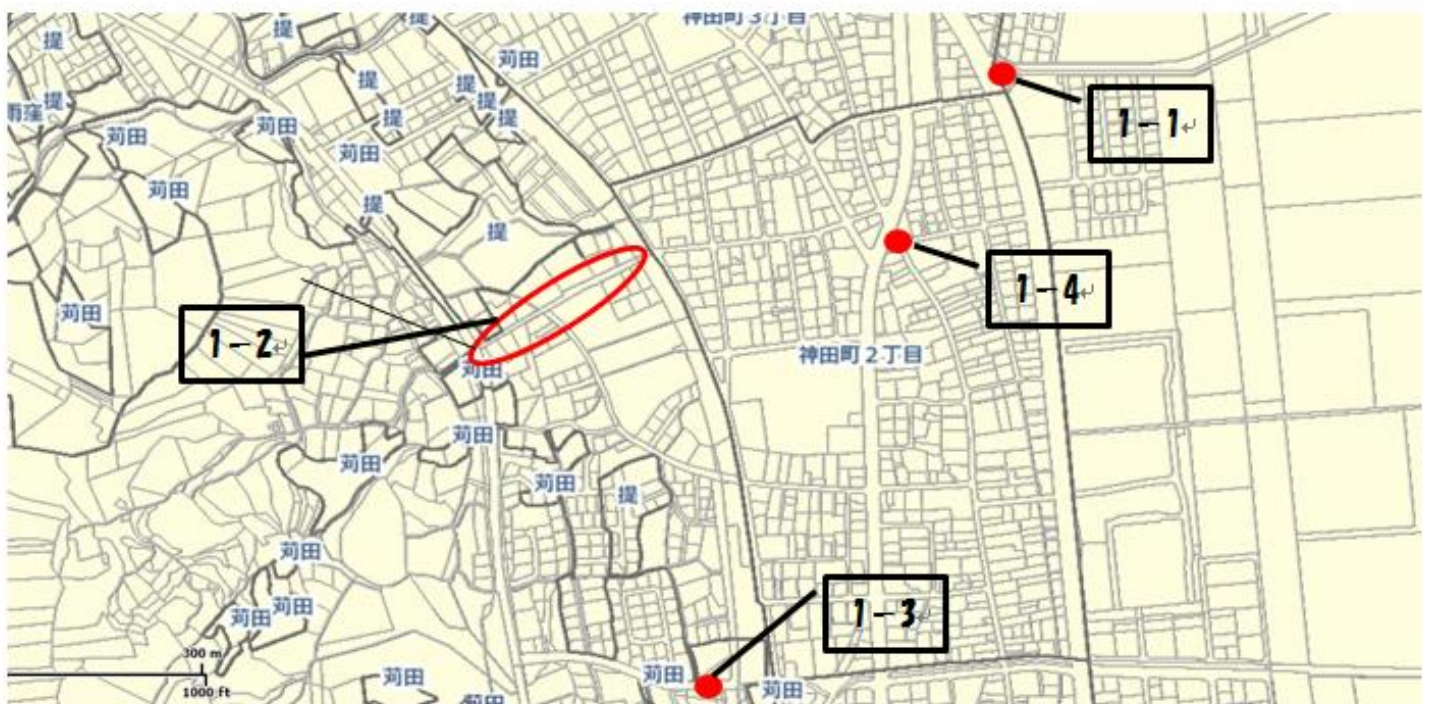


カーブミラーを増設済

1-4. 神田町2丁目33番地付近



停止線を塗り替え済



## 通学路対策箇所図

荇田町立馬場小学校区

### 2-1. 大字光国 高架下トンネル付近

光国から線路沿いの道へ出る際、車の停止線等がない。



区画線を設置済

荇田町立南原小学校区

### 3-1. 尾倉踏切～国道10号線までの直線道路

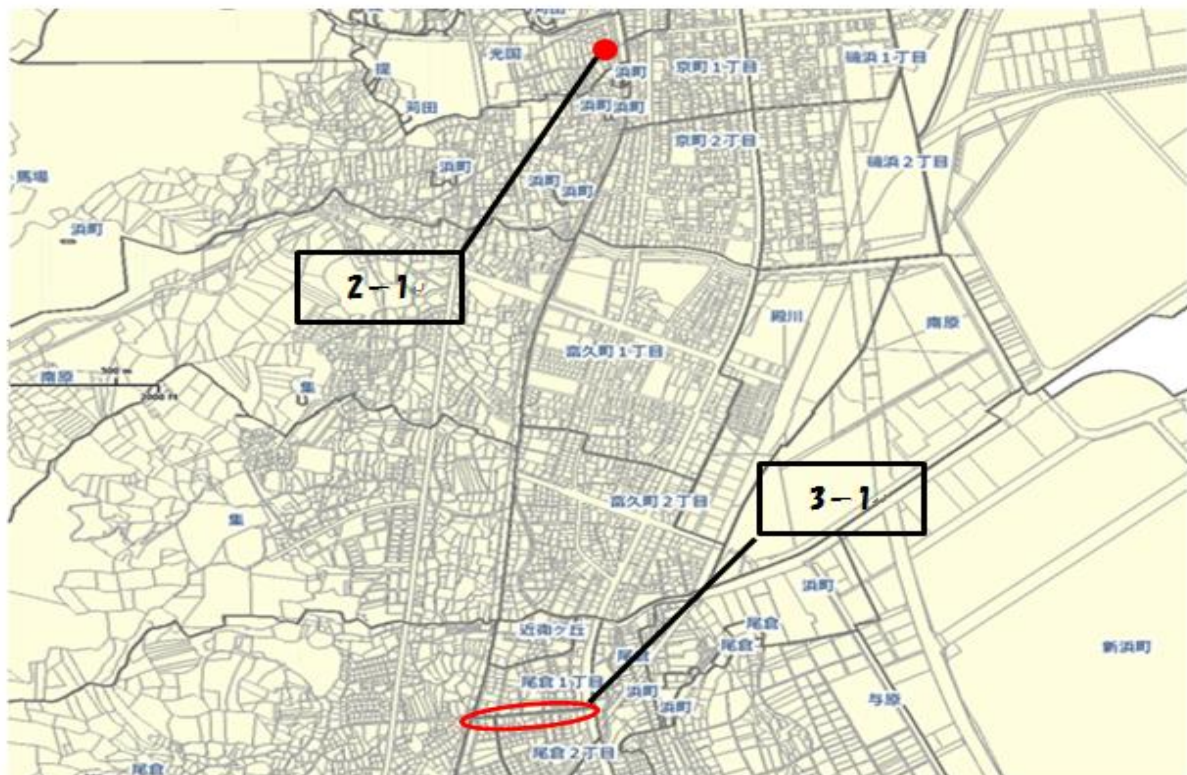
通学路や速度規制の標識がないため、車がかかり早い速度で数多く通過している。児童はそこを横切る形で危険。



路側帯や交差点クロスマーク表示の塗り替えを実施。



踏切前交差点



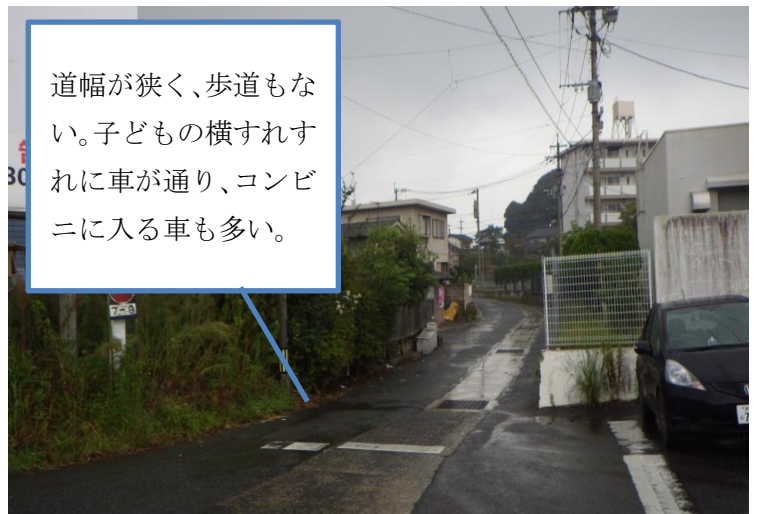
# 通学路対策箇所図

荊田町立与原小学校区


4-1. 与原 2 丁目 2 番地付近



4-2. 大字下新津 543 番地付近



4-3. 大字与原塩釜神社付近の交差点



4-4. 大字与原 1811 番地付近



4-5. 大字与原 白石橋



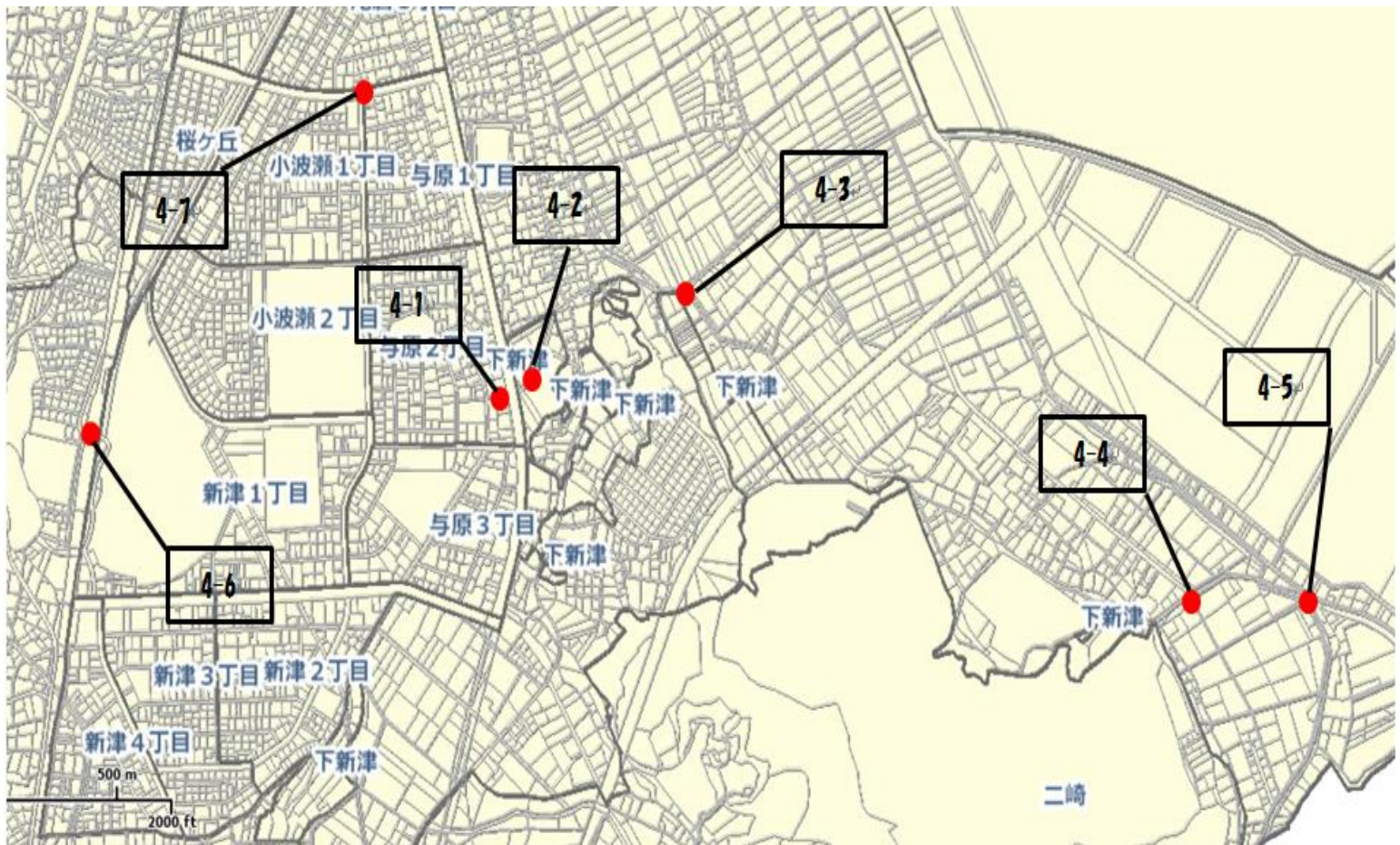
4-6. 新津九耀橋付近



4-7. バス停ますだ歯科付近の交差点



グリーンベルトの設置や  
路面のカラー舗装等を実施済



# 通学路対策箇所図

荻田町立片島小学校区 (5-1, 5-2, 5-3) ・ 荻田町立白川小学校区 (6-1)

5-1. 大字下片島 木ノ元集会所付近の横断歩道

5-2. 大字上片島 天神橋



5-3. 大字上片島 荻田幼稚園付近

6-1. バス停葛川入口付近の十字路

