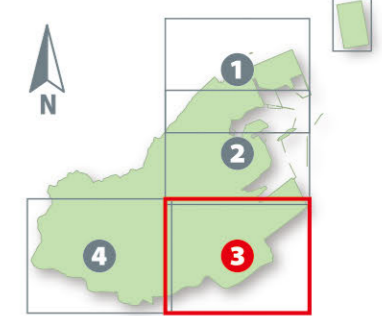


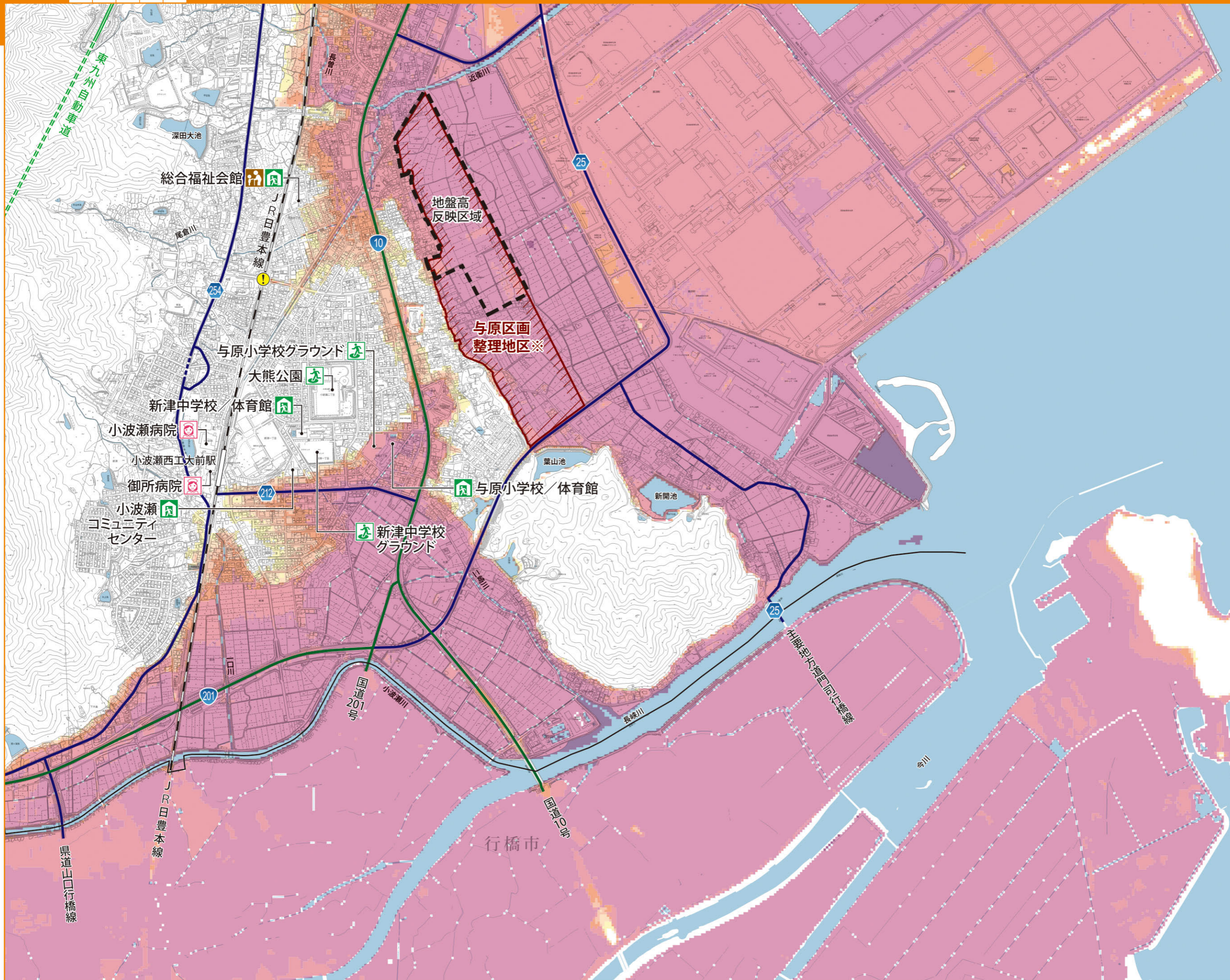
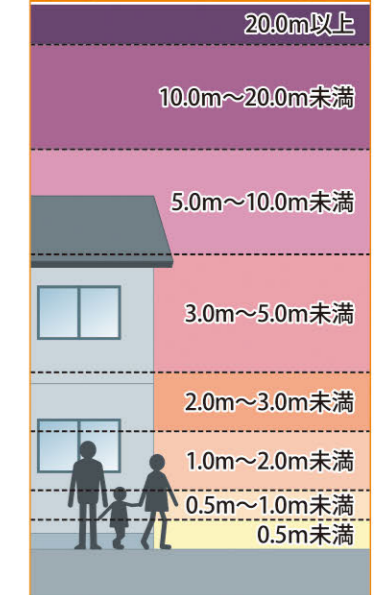
高潮災害 ③



施設等凡例

-  指定避難所兼 指定緊急避難場所
-  指定緊急避難場所
-  津波避難ビル
-  福祉避難所
-  町役場等
-  警察
-  消防
-  病院
-  雨量観測所
-  水位観測所
-  ポンプ場
-  アンダーパス
-  国道
-  県道
-  高速道路
-  JR
-  町域界
-  区画整理

高潮による浸水深の目安



37 ※与原区画整理地区については平成31年3月時点の地盤高を反映しており、現在造成中につき、現状と異なる場合があります。