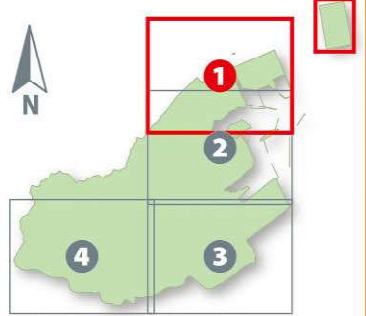
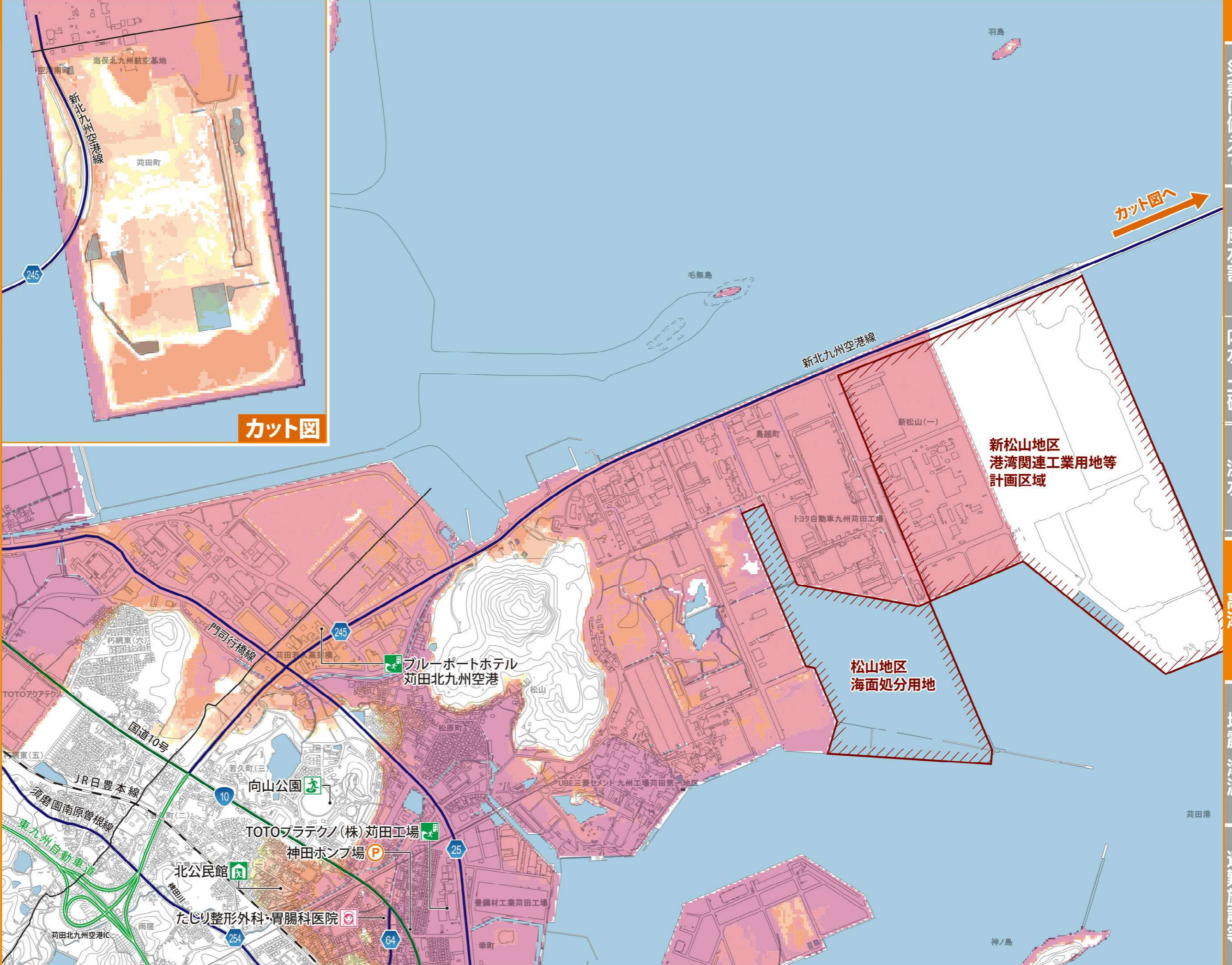
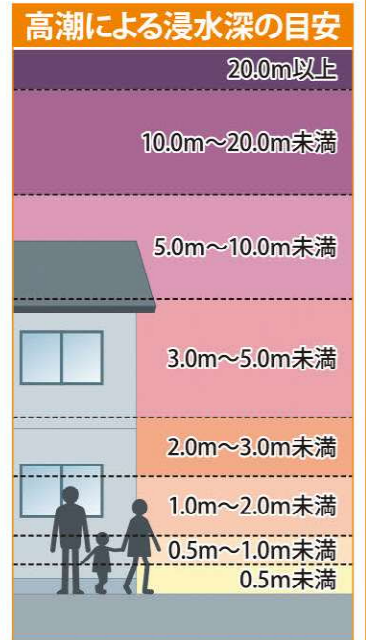


苅田町ハザードマップ

高潮災害 ①



- ### 施設等凡例
- 指定避難所兼 指定緊急避難場所
 - 指定緊急避難場所
 - 津波避難ビル
 - 福祉避難所
 - 町役場等
 - 警察
 - 消防
 - 病院
 - 雨量観測所
 - 水位観測所
 - 河川カメラ
 - ポンプ場
 - アンダーパス
 - 国道
 - 県道
 - 高速道路
 - JR
 - 町域界
 - 区画整理



災害に備えて

風水害

内水・土砂

洪水

高潮

地震・津波

避難施設等