

## 通学路対策箇所図

### 荻田町立荻田小学校区

#### 1. 荻田小学校前

○対策前



行橋側から歩行してくる児童が一旦停止せず渡るため危険である。

○対策後



歩行者用に「止まれ」の圧着シールを添付済み。

#### 2. 荻田小学校西門付近

○対策前

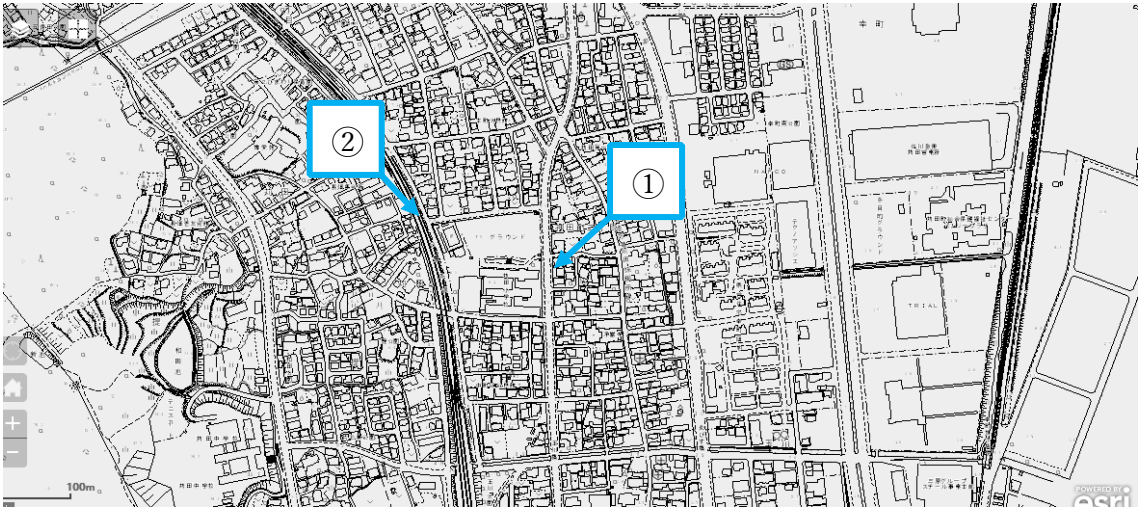


歩道との段差があり、けがが多い。

○対策後



歩道と道路部分をなだらかに改修済み。



## 通学路対策箇所図

菟田町立馬場小学校区

### 3. 10号線西日本シティ銀行横からミニストップ前交差点を結ぶ道路

○対策前



○対策後



○対策前



○対策後



ミニストップから途中まではグリーンベルトがあるが、その先は歩道もなく、外側線も消えている。


外側線を引き直し済み。

4. 鳥居踏切付近から荻田駅西側方面につながる道路

○対策前



○対策後



○対策前

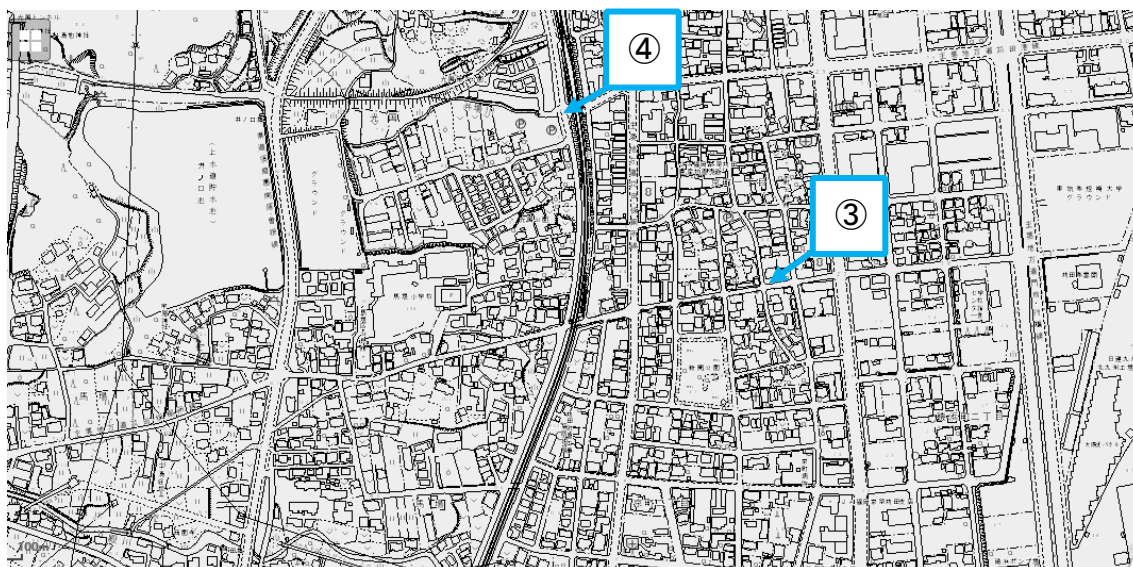


○対策後



東側から高架下をくぐってすぐ左に横断歩道があり、車は左折してすぐで、渡っている児童に気付くのが遅れる恐れがある。

停止線、横断歩道を引き直し済み。




## 通学路対策箇所図

荻田町立南原小学校区

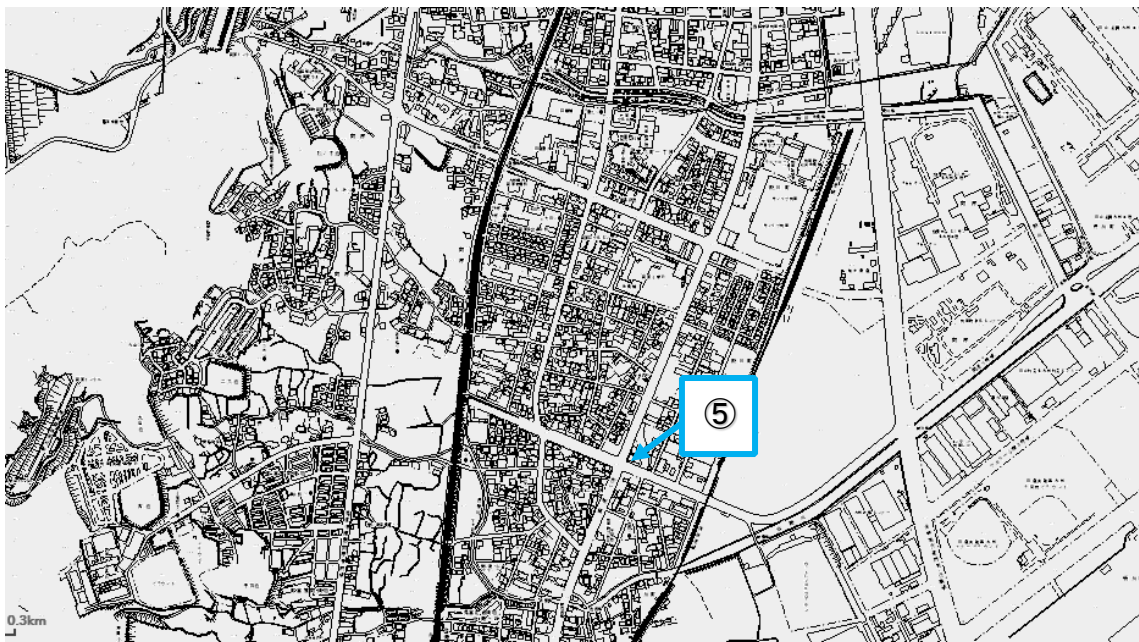
### 5. 荻田町富久町2丁目セブンイレブン荻田富久店・太陽交通カンダタクシー前交差

○対策前



交通量が多く、大変危険である、また交差点横にはセブンイレブンがあり、店舗の駐車場と歩道を歩く児童との接触も予想され、危険である。

交通安全指導員を募集中。




## 通学路対策箇所図

荏田町立片島小学校区

### 6. 猪熊信号機付近

○対策前



○対策後

○対策前



○対策後

歩道が狭くなっているため、自転車と離合する時に危ない。

歩道の拡幅は困難なため、この道を利用する中学校へ自転車のマナーについて周知依頼を行う。

7. 大字上片島戸早学園付近

○対策前



苧田幼稚園の横の道路で、民家の生垣で歩行が見えにくい。また、歩行者からも出てくる車が見えにくい。

○対策後



カーブミラーの位置変更済み

8. 片島小學校正門前から県道まで

○対策前



車がスピードを出して通行するため危ない、通学路の安全確保をお願いしたい。

○対策後



ガードパイプの設置及び外側線の拡幅。





## 通学路対策箇所図

菟田町立白川小学校区

9. 大字稲光	
	<p>○対策後</p> 
<p>約半数の児童が通る通学路で、空き家のブロック塀が傾いており危険。</p>	<p>ブロック塀を撤去。</p>
10. 大字稲光	
<p>○対策前</p> 	<p>○対策前</p> 
<p>○対策前</p> 	
<p>上記9番に隣接する横断歩道で比較的スピードを上げている車が通っている。</p>	<p>センターライン、路面標示、外側線の引き直しを検討中。</p>

